

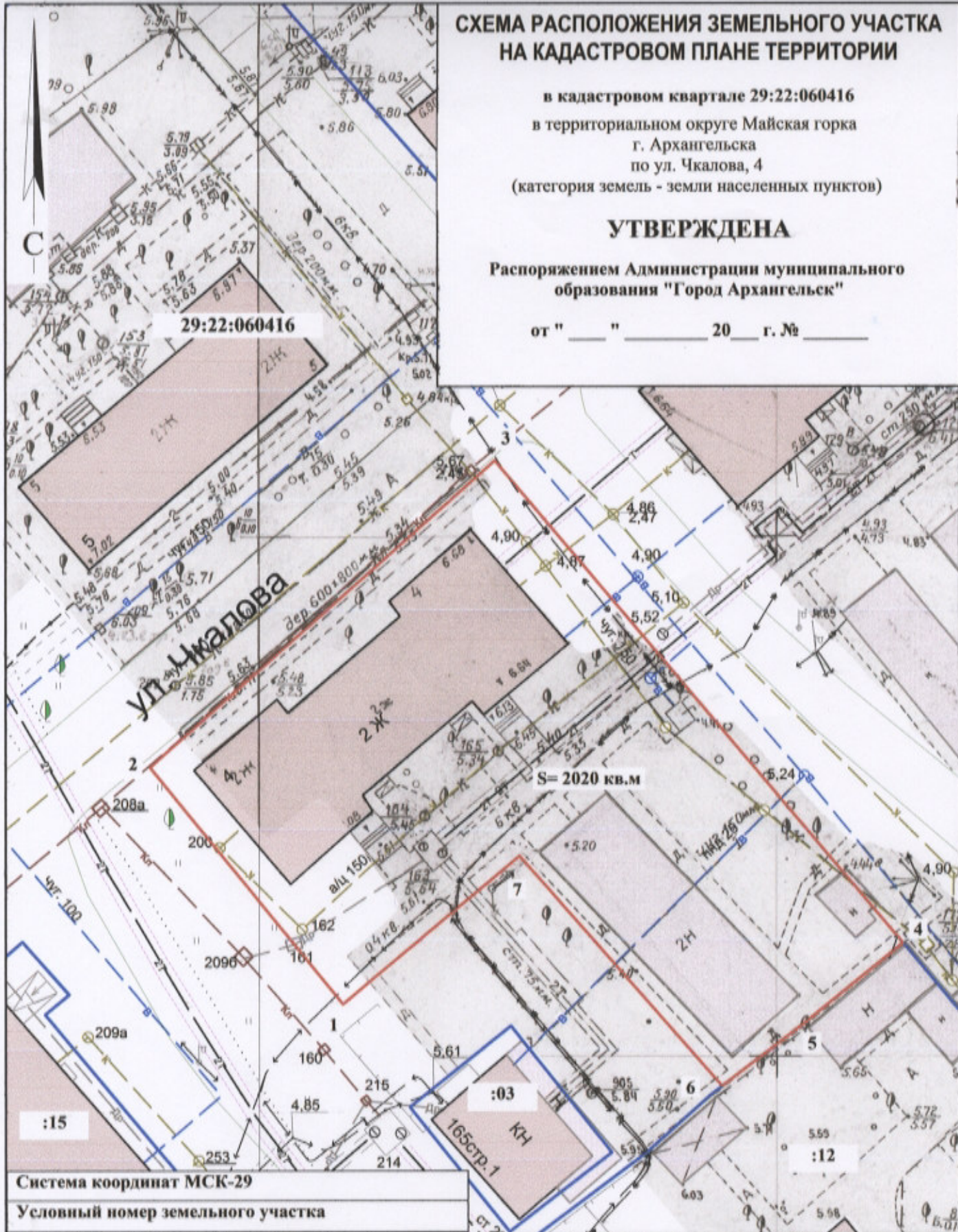
СХЕМА РАСПОЛОЖЕНИЯ ЗЕМЕЛЬНОГО УЧАСТКА НА КАДАСТРОВОМ ПЛАНЕ ТЕРРИТОРИИ

в кадастровом квартале 29:22:060416
в территориальном округе Майская горка
г. Архангельска
по ул. Чкалова, 4
(категория земель - земли населенных пунктов)

УТВЕРЖДЕНА

Распоряжением Администрации муниципального
образования "Город Архангельск"

от " ___ " _____ 20__ г. № _____



Система координат МСК-29

Условный номер земельного участка

Площадь земельного участка 2020 кв.м.

Обозначение
характерных
точек границ

координаты, м

X

Y

1	648952.78	2525411.62
2	648974.85	2525392.15
3	649005.62	2525424.31
4	648960.68	2525465.46
5	648952.50	2525456.07
6	648946.30	2525448.53
7	648967.68	2525428.14

УСЛОВНЫЕ ОБОЗНАЧЕНИЯ:

— граница образуемого земельного участка

— граница учтенных земельных участков

29:22:060416 номер кадастрового квартала

:12 кадастровый номер земельного участка

Масштаб 1 : 500

СХЕМА РАСПОЛОЖЕНИЯ ЗЕМЕЛЬНОГО УЧАСТКА НА КАДАСТРОВОМ ПЛАНЕ ТЕРРИТОРИИ

в кадастровом квартале 29:22:012005
в Маймаксанском территориальном округе
г. Архангельска
по ул. Боровой, 55, корпус 1
(категория земель - земли населенных пунктов)

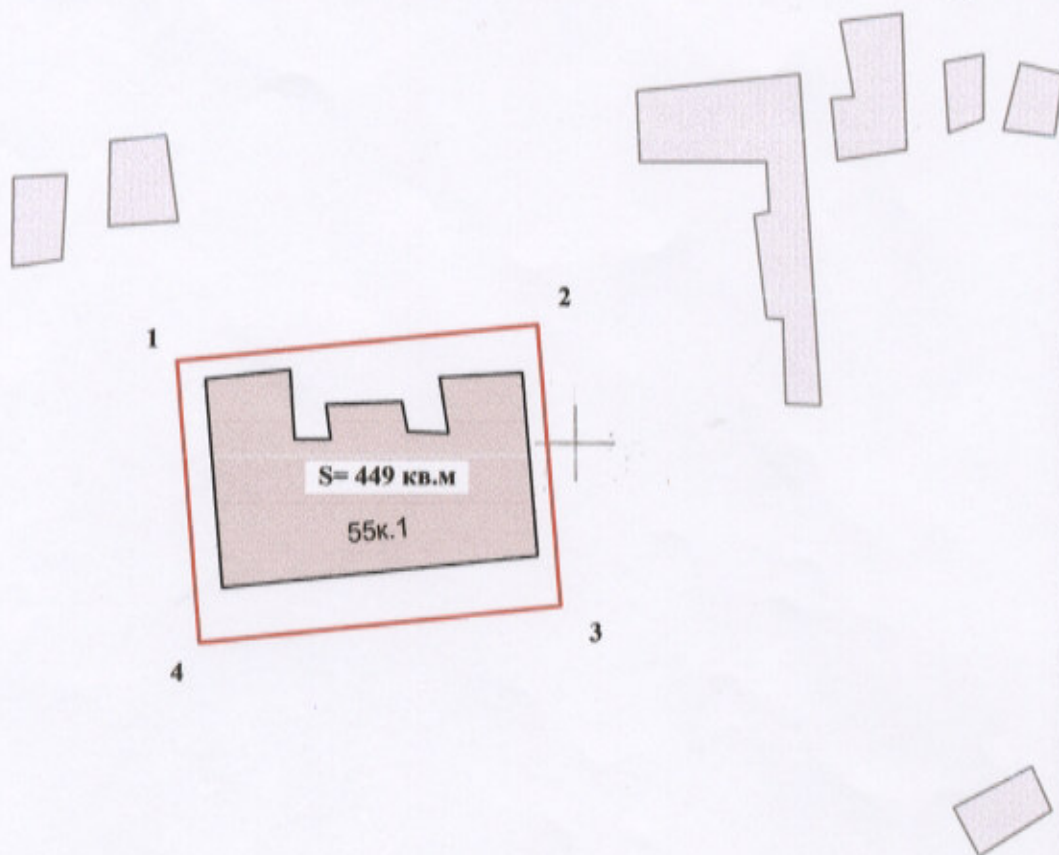
УТВЕРЖДЕНА

Распоряжением Администрации муниципального
образования "Город Архангельск"

от " ___ " _____ 20__ г. № _____

29:22:012005

С



ул. Боровая

Система координат МСК-29

Условный номер земельного участка

Площадь земельного участка 449 кв.м.

Обозначение
характерных
точек граници

координаты, м

X

Y

1	664413.66	2520081.41
2	664416.98	2520105.21
3	664398.44	2520107.45
4	664395.12	2520083.60

УСЛОВНЫЕ ОБОЗНАЧЕНИЯ:

- граница образуемого земельного участка
- граница учтенных земельных участков

29:22:012005 номер кадастрового квартала

Масштаб 1 : 500

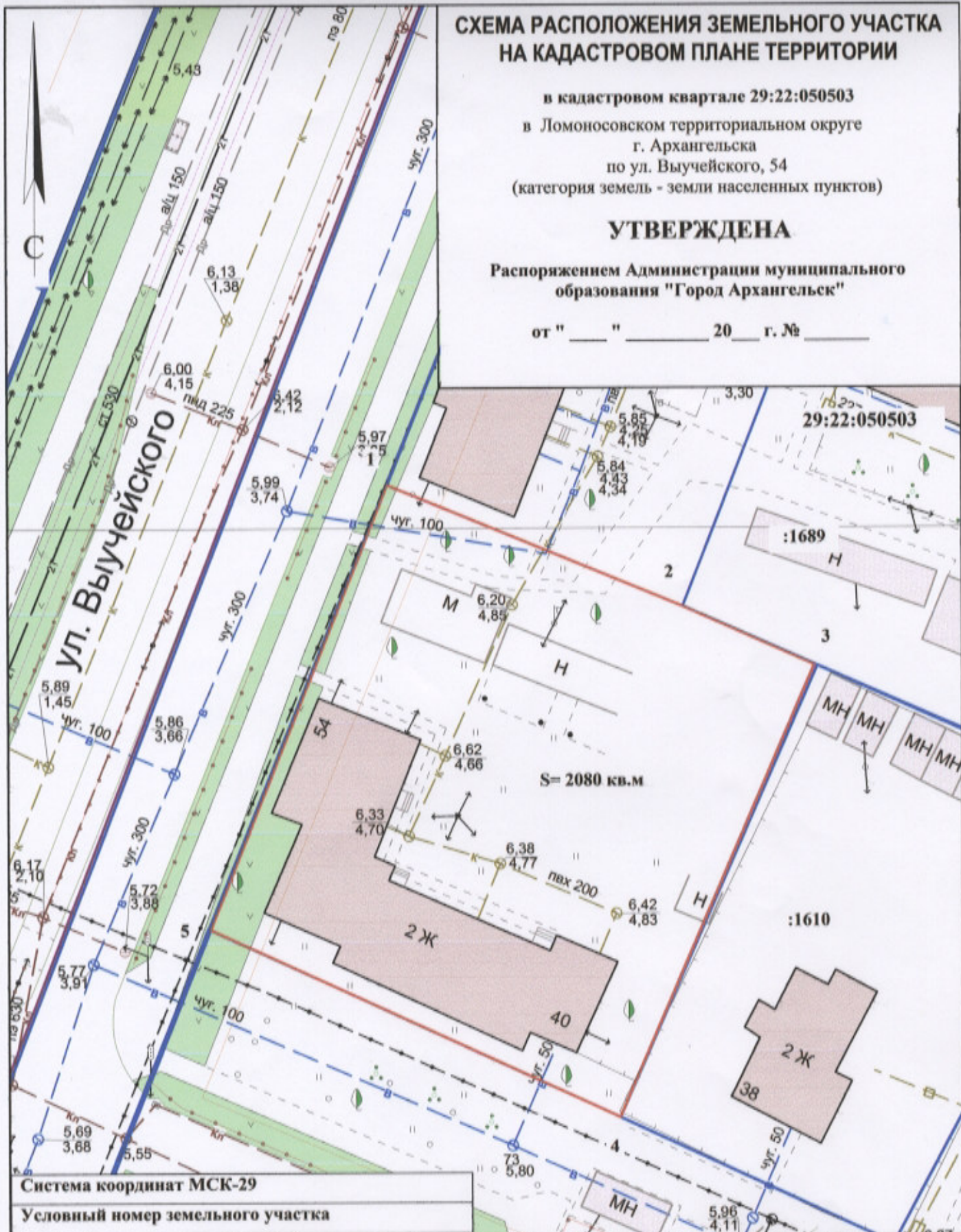
СХЕМА РАСПОЛОЖЕНИЯ ЗЕМЕЛЬНОГО УЧАСТКА НА КАДАСТРОВОМ ПЛАНЕ ТЕРРИТОРИИ

в кадастровом квартале 29:22:050503
в Ломоносовском территориальном округе
г. Архангельска
по ул. Выучейского, 54
(категория земель - земли населенных пунктов)

УТВЕРЖДЕНА

Распоряжением Администрации муниципального образования "Город Архангельск"

от " ___ " _____ 20__ г. № _____



Система координат МСК-29

Условный номер земельного участка

Площадь земельного участка 2080 кв.м.

Обозначение характерных точек границы	координаты, м	
	X	Y
1	651220.62	2520608.07
2	651210.00	2520637.00
3	651204.70	2520650.14
4	651160.53	2520632.94
5	651177.24	2520592.52

УСЛОВНЫЕ ОБОЗНАЧЕНИЯ:

- граница образуемого земельного участка
- граница учтенных земельных участков
- 29:22:050503** номер кадастрового квартала
- :1610** кадастровый номер земельного участка

Масштаб 1 : 500

СХЕМА РАСПОЛОЖЕНИЯ ЗЕМЕЛЬНОГО УЧАСТКА НА КАДАСТРОВОМ ПЛАНЕ ТЕРРИТОРИИ

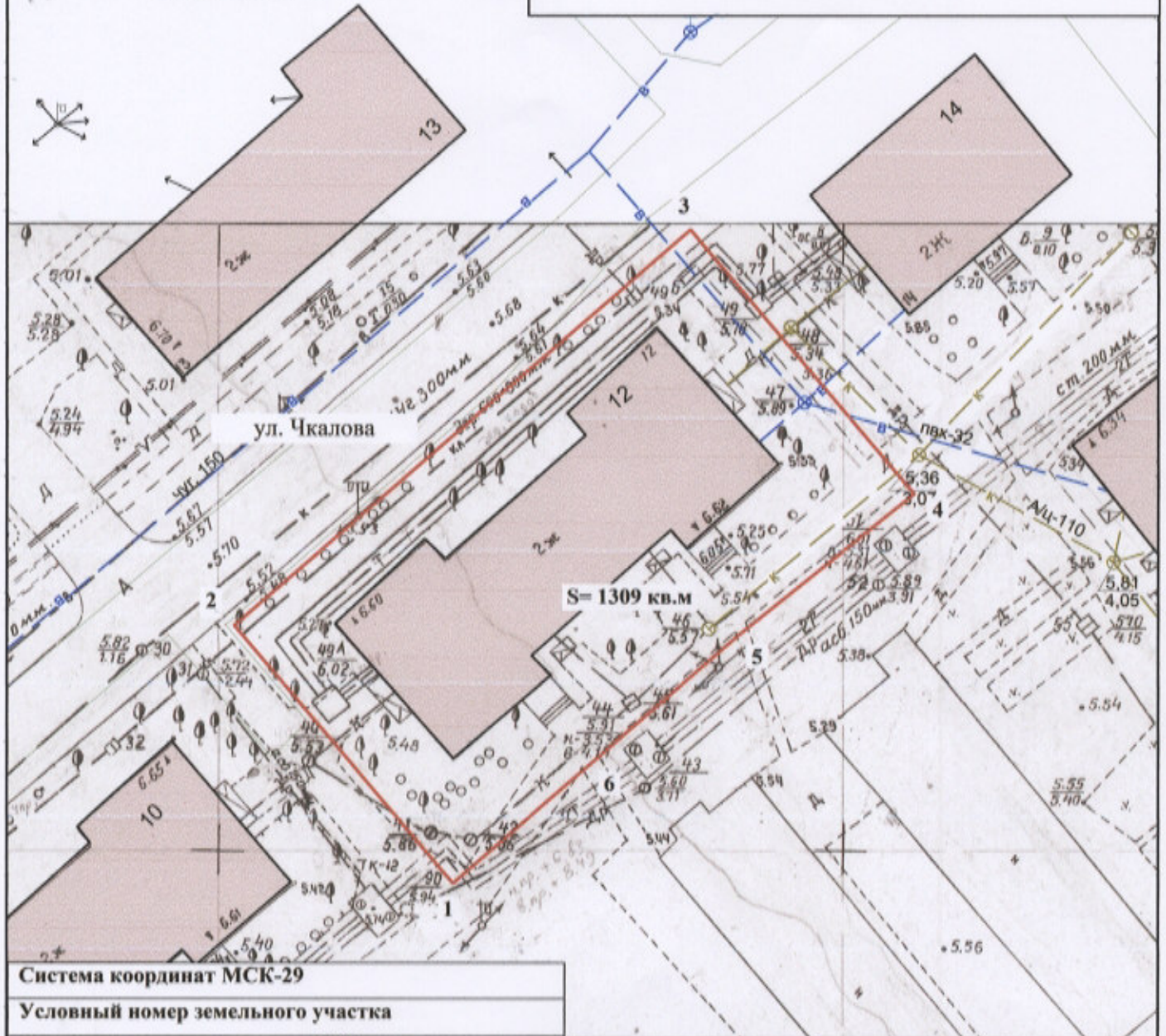
в кадастровом квартале 29:22:060416
в территориальном округе Майская горка
г. Архангельска
по ул. Чкалова, 12
(категория земель - земли населенных пунктов)

УТВЕРЖДЕНА

Распоряжением Администрации муниципального
образования "Город Архангельск"

от " ___ " _____ 20__ г. № _____

29:22:060416



Система координат МСК-29

Условный номер земельного участка

Площадь земельного участка 1309 кв.м.

Обозначение характерных точек границы	координаты, м	
	X	Y
1	649101.22	2525566.76
2	649121.09	2525548.46
3	649154.00	2525583.72
4	649133.65	2525602.45
5	649121.80	2525588.81
6	649111.16	2525577.40

УСЛОВНЫЕ ОБОЗНАЧЕНИЯ:

- граница образуемого земельного участка
- граница учтенных земельных участков

29:22:060416 номер кадастрового квартала

Масштаб 1 : 500

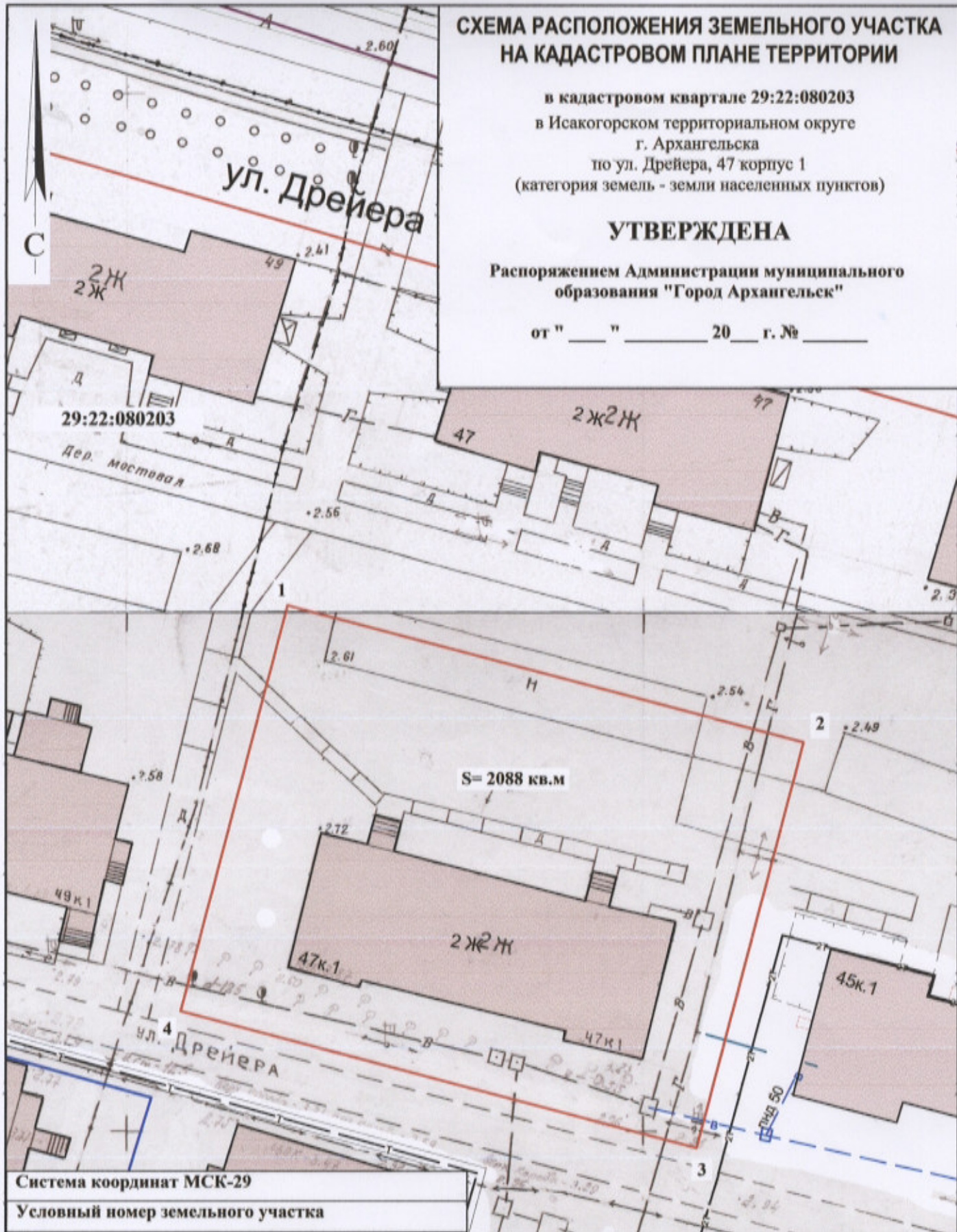
СХЕМА РАСПОЛОЖЕНИЯ ЗЕМЕЛЬНОГО УЧАСТКА НА КАДАСТРОВОМ ПЛАНЕ ТЕРРИТОРИИ

в кадастровом квартале 29:22:080203
в Исакогорском территориальном округе
г. Архангельска
по ул. Дрейера, 47 корпус 1
(категория земель - земли населенных пунктов)

УТВЕРЖДЕНА

Распоряжением Администрации муниципального
образования "Город Архангельск"

от " ___ " _____ 20__ г. № _____



Система координат МСК-29

Условный номер земельного участка

Площадь земельного участка 2088 кв.м.

Обозначение характерных точек грани	координаты, м	
	X	Y
1	648978.59	2520964.07
2	648967.34	2521014.46
3	648927.88	2521005.65
4	648939.13	2520955.26

УСЛОВНЫЕ ОБОЗНАЧЕНИЯ:

- граница образуемого земельного участка
- граница учтенных земельных участков
- 29:22:080203 номер кадастрового квартала

Масштаб 1 : 500